

20  
22



Tourisme

Les **chiffres** clés

flu  
vial

RHÔNE SAÔNE



# La Direction territoriale Rhône Saône



## LE TERRITOIRE

La Direction Territoriale Rhône Saône est l'une des **7 directions de Voies navigables de France** (VNF), établissement public gestionnaire de 6 700 km de canaux et de rivières aménagés.

La Direction Territoriale couvre **4 régions**, Bourgogne-Franche-Comté, Auvergne-Rhône-Alpes, Provence-Alpes-Côte d'Azur, Occitanie et 17 départements.

Son bassin compte **7 voies d'eau** dont le Rhône, concédé par l'État à la Compagnie Nationale du Rhône.

## LES MISSIONS

Établissement public administratif du ministère de la transition écologique, VNF intervient principalement dans les domaines suivants :

- **Les infrastructures et ouvrages** : VNF exploite, entretient, modernise et développe le plus grand réseau européen.
- **Le transport de marchandises** : VNF développe le transport fluvial de fret en promouvant et favorisant le report modal et les logistiques multimodales.

- **Le tourisme et le patrimoine fluvial** : VNF préserve et valorise les équipements et lieux de vie de la voie d'eau, et en lien avec les territoires, développe le tourisme fluvial dans le but de développement économique local.

- **L'eau et l'environnement** : VNF a conscience des enjeux du changement climatique et préserve la ressource en eau en optimisant et modernisant la gestion hydraulique de son réseau. L'établissement s'engage également dans la préservation des milieux naturels et de la biodiversité. Les actions des différentes directions territoriales sont formalisées en 2020 au sein de plans d'actions nationaux concernant la gestion hydraulique, les dragages et la biodiversité. La Direction Territoriale Rhône Saône a également mis en place des procédures pour la gestion des déchets depuis 2013 et des chômages sur le petit gabarit depuis 2004.

## LES MÉTIERS ET LES AGENTS

Éclusiers, barragistes, chefs d'équipes, techniciens, agents de maintenance spécialisée, ingénieurs, gestionnaires, développeurs, comptables... Ce sont plus de 370 collaborateurs qui, à l'échelon territorial, mettent leurs compétences au service de la voie d'eau.

# Le réseau fluvial du bassin Rhône Saône



## LE RÉSEAU NAVIGABLE

Près de **1 200 km** de voies navigables.

## LES GABARITS DE VOIES D'EAU

- **625 km** de voies à grand gabarit  
*Saône, Rhône, Petit Rhône (Arles/Saint-Gilles), Canal du Rhône à Sète*
- **335 km** de voies à petit gabarit  
*Canal du Rhône au Rhin, Petite Saône*
- **220 km** de voies d'eau au gabarit inférieur  
*Petit Rhône en aval de Saint-Gilles, Haut-Rhône, Embranchement de Beaucaire*

## LES OUVRAGES

- |                               |                              |
|-------------------------------|------------------------------|
| ■ <b>85</b> barrages          | ■ <b>5</b> passes à poissons |
| ■ <b>140</b> écluses          | ■ <b>4</b> tunnels           |
| ■ <b>2</b> échelles d'écluses | ■ <b>3</b> ponts mobiles     |
| ■ <b>24</b> portes de garde   | ■ <b>1</b> pont-canal        |



# Point sur la saison touristique

## 2022

Après une année 2020 à l'arrêt et une reprise contrastée des activités touristiques fluviales en 2021 selon les filières, l'année 2022 marque le retour quasiment à la normale pour toutes les filières voire même des records d'activités en ce qui concerne la location de bateaux sur certains secteurs.

### LES PAQUEBOTS FLUVIAUX

L'année 2022 marque la reprise de la filière Paquebots fluviaux, bien que celle-ci reste fragile et à confirmer en 2023, avec un taux de remplissage moyen des bateaux estimé à 70% (contre 95% habituellement).

Les villes les plus fréquentées sont sur le Rhône (hormis Lyon). En effet, sur les 24 paquebots qui naviguaient en 2022, 15 paquebots proposaient des croisières sur la Saône alors que toute la flotte navigue sur le Rhône.

En 2021 et 2022 la tendance à l'augmentation de la taille des bateaux s'est poursuivie avec 7 bateaux d'une longueur de 135 m.

### LES PÉNICHES HÔTELS

En 2022, ce sont 22 péniches qui ont navigué sur le bassin Rhône Saône. Même si on n'atteint pas le nombre de bateaux qui a navigué en 2019

(année particulièrement fréquentée en raison de la fermeture de certains canaux en Bourgogne), l'activité péniches hôtels a bien repris avec une clientèle américaine présente sur les rivières et canaux français et un taux de remplissage moyen estimé à plus de 90%.

Parmi les 22 unités, 15 ont navigué sur la Saône et le Canal du Rhone au Rhin (CRR). Elles font parties intégrantes des croisières des canaux de bourgognes (Canal du Centre et Canal de Bourgogne). 7 ont navigués sur le Canal du Rhône à Sète (CRS) et ces croisières sont très souvent alliées avec une navigation sur le Rhône (Arles voire Avignon).

### LES BATEAUX-PROMENADES

Une flotte de 53 bateaux est présente sur le bassin en 2022, avec une très bonne reprise de l'activité, que ce soit sur les bateaux-promenades et bateaux restaurant ou les bateaux événementiels (avec un réel besoin des entreprises d'organiser des événements après la période COVID-19).

### PLAISANCE LOCATIVE ET PRIVÉE

#### • Plaisance locative :

On note une saison 2022 très contrastée entre le nord du bassin, sur la Petite Saône et le CRR, et le sud sur le CRS.

Sur le CRS, une baisse très significative du trafic de location de bateaux à l'écluse de Saint-Gilles par rapport à 2019 (-65%) a été observée, du fait de la réduction de flotte de certaines bases de location. Sur la Grande Saône, il y a eu une baisse de 20% par rapport à 2019 (notamment en raison de la fermeture de la base de location Mâcon pendant le COVID).

À contrario, sur la Petite Saône et le CRR, on note une hausse de 2% par rapport à 2019 avec une année record pour certaines bases de location.

#### • Plaisance privée :

Le trafic aux écluses n'est pas complètement revenu au niveau de 2019 avec -10% en moyenne mais le nombre de bateaux en stationnement longue durée dans les ports n'a pas baissé.






# Le tourisme fluvial

## Les produits et l'évolution de la flotte



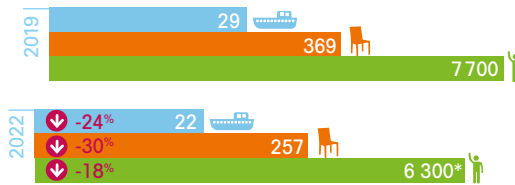
### LES PAQUEBOTS FLUVIAUX

- **Longueur des unités** : de 90 à 135 m
- **Nombre de passagers** : 135 en moyenne (de 90 à 190)
- **Produits proposés** : croisières de 7 jours combinant navigation et visites des territoires
- **Type de clientèle** : étrangère à 90 % - à fort pouvoir d'achat
- **Voies d'eau** : grand gabarit (Saône et Rhône)



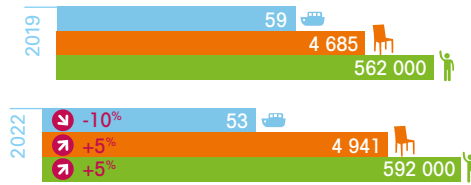
### LES PÉNICHES HÔTELS

- **Longueur des unités** : 38,5 m
- **Nombre de passagers** : 8 en moyenne (de 6 à 24)
- **Produits proposés** : croisières de 7 jours combinant navigation et découverte de sites et de savoir-faire terrestres
- **Type de clientèle** : étrangère à 95% - à fort pouvoir d'achat
- **Voies d'eau** : canaux essentiellement



### LES BATEAUX PROMENADE

- **Longueur des unités** : de 5 à 50 m
- **Nombre de passagers** : de 4 à 300
- **Produits proposés** : circuits d'une heure à une journée, avec ou sans restauration à bord, avec ou sans escale pour des visites à terre
- **Type de clientèle** : touristes (pour moitié français) - scolaires - événementiel
- **Voies d'eau** : 2 h de navigation autour du port d'attache



Nombre d'unités 
 Nombre de places 
 Nombre de passagers estimés 
 Évolution 2019-2022

\* Pour 2022, nous constatons une bonne reprise du secteur qui remonte quasiment à l'année de référence 2019

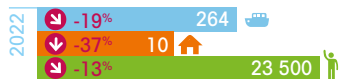
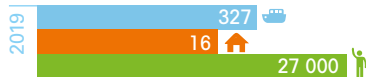
# Le tourisme fluvial

## Les produits et l'évolution de la flotte



### LA LOCATION DE BATEAUX HABITABLES SANS PERMIS

- **Longueur des unités** : moins de 15 m
- **Nombre de passagers** : 4,7 en moyenne par bateau (2 à 12)
- **Produits proposés** : location à la semaine ou moins d'un bateau habitable, en aller-retour ou en aller simple
- **Type de clientèle** : 2/3 étrangère
- **Voies d'eau** : toutes, excepté le Rhône (navigation interdite sans permis)




🚤 Nombre d'unités 🏠 Nombre de bases  
👤 Nombre de passagers estimés ➡ Évolution 2019-2022

### LA PLAISANCE PRIVÉE

- **Longueur des unités** : 9,4 m en moyenne - jusqu'à 49 m
- **Nombre de passagers** : 3,6 en moyenne par bateau
- **Type de clientèle** : particuliers propriétaires majorité français pour la plaisance résidente, en majorité étrangers pour la plaisance de transit
- **Voies d'eau** : toutes, axe nord/sud pour la plaisance de transit



⚓ Nombre de bateaux dans les ports  
🚤 Nombre de bateaux navigants (estimations)



# Les équipements pour la plaisance



Ces équipements sont destinés à tous les bateaux de plaisance : bateaux de location ou plaisance privée. Les ports proposent des places à l'année (ou pour une période plus courte) pour la plaisance résidente et des places pour l'escale des bateaux en croisière ou en transit (vers une autre région ou vers ou depuis la Méditerranée).

	PORTS > 30 ANNEAUX		HALTES NAUTIQUES
	Nombre de ports	Nombre d'anneaux	
Canal du Rhône au Rhin	5	180	18
Petite Saône	7	574	19
Saône/Seille	11	1 532	36
Haut Rhône	6	680	9
Rhône	7	1 301	11
Petit Rhône/ Canal du Rhône à Sète	8	760	11

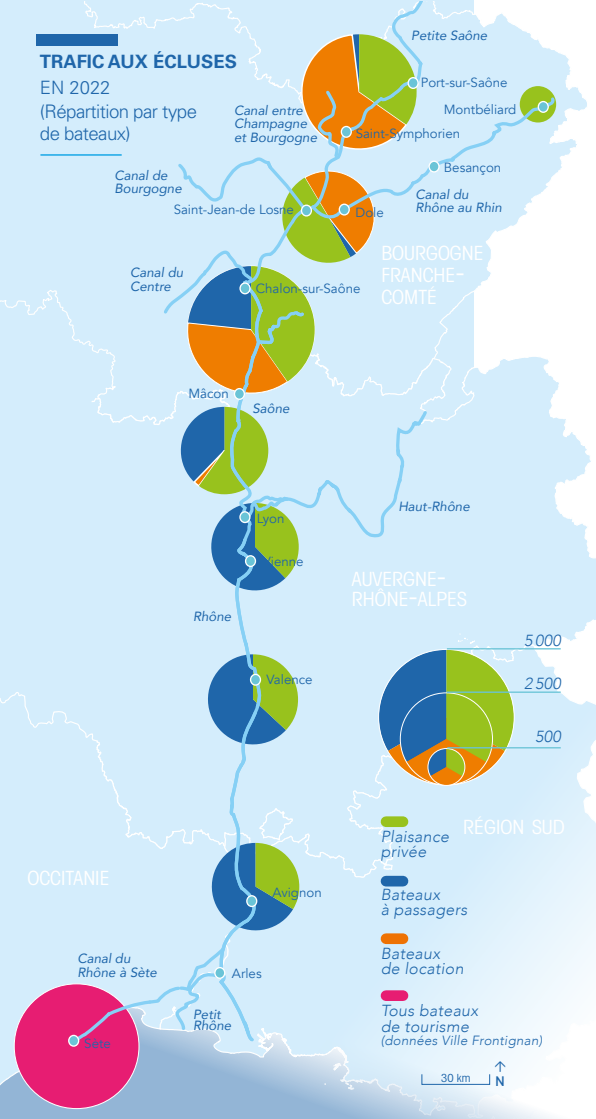


## ÉTAT DES LIEUX 2022



## TRAFIC AUX ÉCLUSES

EN 2022  
(Répartition par type de bateaux)



# Le trafic touristique

## TRAFIC AUX ÉCLUSES

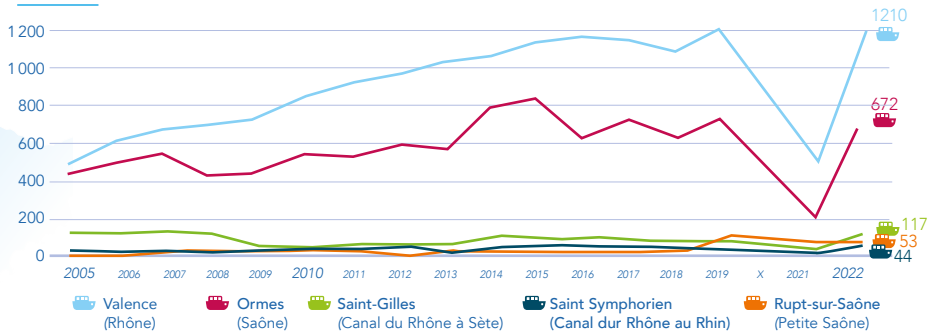
EN 2022

		Plaisance privée	Bateaux de location	Bateaux à passagers	TOTAL	Évolution 2021-2022	Évolution 2019-2022
Petite Saône	Rupt-sur-Saône	1056	1921	53	3 030	↑ 11,8 %	↓ -5,3 %
	Montbéliard	346	3	0	349	↑ 71,9 %	↓ -20,9 %
Canal du Rhône au Rhin	St Symphorien	928	895	44	1 867	↑ 24,4 %	↓ -2,8 %
	Ormes	1176	1064	672	2 912	↑ 64,0 %	↓ -18,5 %
Saône	Couzon	1352	50	851	2 253	↑ 55,5 %	↓ -16,7 %
	Pierre-Bénite	735	-	1 204	1 939	↑ 67,6 %	↓ -10,3 %
Rhône*	Bourg-les-Valence	714	-	1 210	1 924	↑ 67,1 %	↓ -9,5 %
	Vallabrègues	763	-	1 507	2 270	↑ 75,0 %	↓ -11,2 %
Canal du Rhône à Sète	Frontignan	nc	nc	nc	3 181	↑ 20,8 %	↓ -14,1 %

\*Pas d'activité de location de bateaux sur le Rhône (interdiction de navigation sans permis)

## TRAFIC BATEAUX PASSAGERS AUX ÉCLUSES

DEPUIS 2005





## Zoom sur

# les paquebots fluviaux



Avec **24 paquebots** en 2022, Rhône Saône continue à être le premier bassin français (hors bassin du Rhin) pour cette activité en termes de nombre d'unité. On note une très bonne reprise de l'activité en continuité de 2021, avec **95 000 passagers** estimés (contre 110 000 passagers en 2019).

La navigation est possible sur le réseau à grand gabarit, entre Saint-Jean-de-Losne et Port-Saint-Louis-du-Rhône.

Les 34 sites d'escale de la Saône et du Rhône proposent **74 places** en saison, 33 places sont utilisables en hivernage.

### ÉVOLUTION DE LA FLOTTE

		80/105 m	110/125 m	135 m
2000	7	1	6	0
2010	15	3	12	0
2015	26	2	16	8
2019	24	2	17	5
2022	24	1	16	7

### FRÉQUENTATION DES PRINCIPALES VILLES D'ESCALE

EN 2022 (EN NOMBRE D'ESCALES)



↑ Évolution 2021-2022 : reprise de l'activité post Covid

15

Les chiffres clés

### SITES D'ESCALE 2022



# Représentations locales

BOURGOGNE-  
FRANCHE-  
COMTÉ

UTI Canal du Rhône au Rhin

UTI Petite Saône

UTI Grande Saône

Service Fluvial Lyonnais

UTI Canal du Rhône à Sète

Embranchement  
de Beaucaire

Canal du  
Rhône à Sète

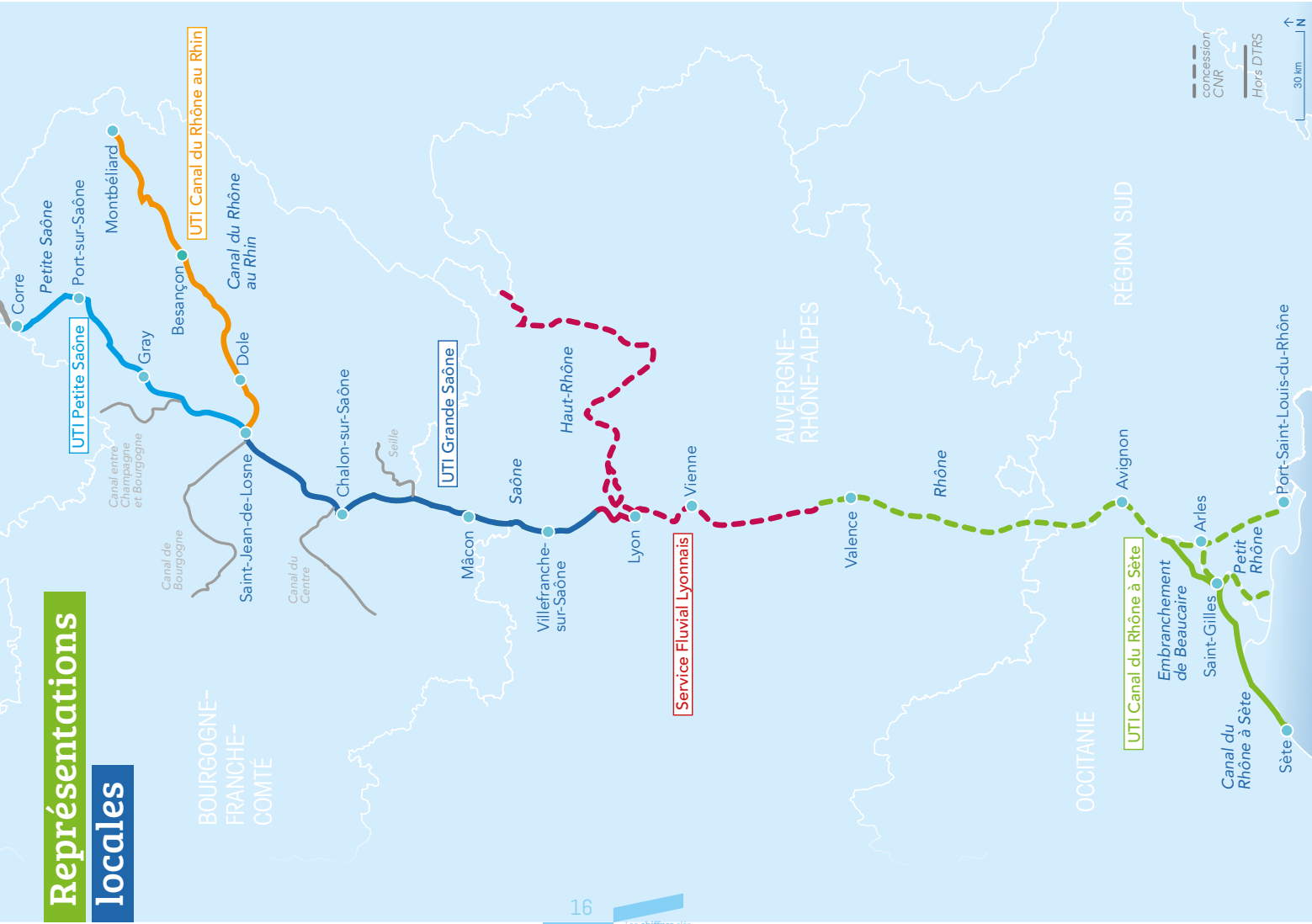
Saint-Gilles

Petit  
Rhône

Sète

Arles

Port-Saint-Louis-du-Rhône



# Vos interlocuteurs

## SIÈGE DTRS

2, rue de la quarantaine  
69321 LYON cedex 05

*Direction du Développement*  
Tél : 04 72 56 59 24  
ddev.rhonesaone@vnf.fr

*Tourisme, Territoires  
et Concessions Portuaires*  
Tél : 04 72 56 15 66  
bttcp.ddev.rhonesaone@vnf.fr

*Économie, Transports  
et Prospective*  
Tél : 04 72 56 59 26  
betp.ddev.rhonesaone@vnf.fr

## REPRÉSENTATIONS LOCALES


■ **PETITE SAÔNE**  
5, quai Vergy  
70 101 GRAY cedex  
Tél : 03 84 65 11 02  
uti.petitesaône@vnf.fr

■ **CANAL DU RHÔNE AU RHIN**  
Moulin St Paul  
18, avenue Gaulard – BP 429  
25 019 BESANCON  
Tél : 03 81 25 00 30  
uti.canalduhoneaurhin@vnf.fr

■ **GRANDE SAÔNE**  
26, quai des Marans  
71 000 MÂCON  
Tél : 03 85 39 91 91  
uti.grandsaone@vnf.fr

■ **SERVICE FLUVIAL LYONNAIS**  
4, rue Jonas Salk  
69 007 LYON  
Tél : 04 78 69 60 70  
sfl@vnf.fr

■ **CANAL DU RHÔNE À SÈTE**  
Pointe de Caramus  
BP 90070  
34 110 FRONTIGNAN  
Tél : 04 67 46 65 76  
uti.canalduhoneasete@vnf.fr





**RHÔNE SAÔNE**



Coordonnées

Voies navigables de France  
Direction Territoriale Rhône Saône

2 rue de la quarantaine  
69 321 LYON cedex 05  
Tél. : 04 72 56 59 00  
[www.vnf.fr](http://www.vnf.fr)

Edition mars 2023

Document réalisé par la Direction Territoriale Rhône  
Saône - Direction du Développement  
Photos : VNF DT Rhône Saône - Damien Lachas  
Alexandra Lebon  
Conception et réalisation : Edwige Gandon -  
[www.gemcom.fr](http://www.gemcom.fr)